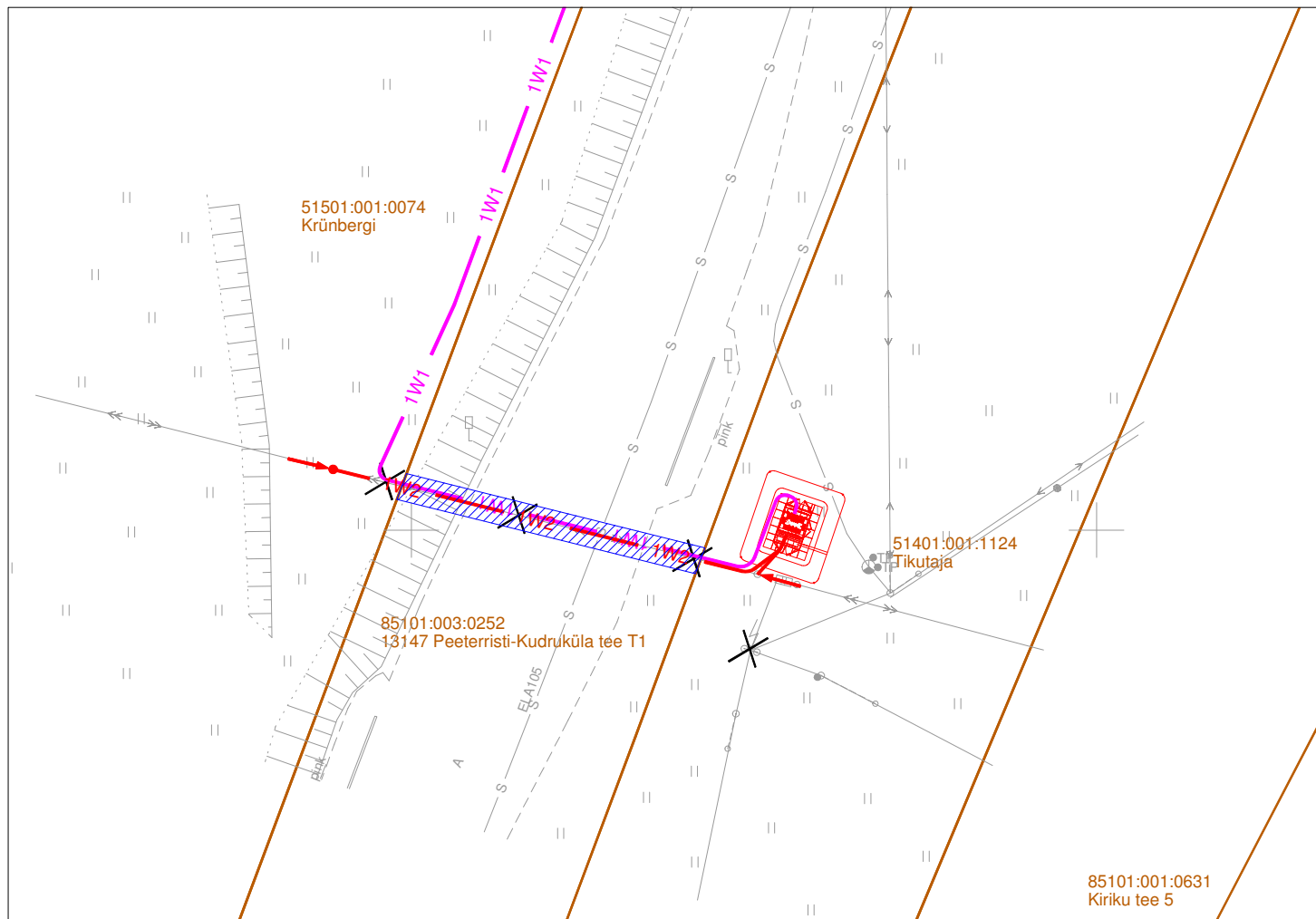
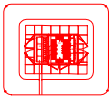




Isikliku kasutusõiguse seadmise plaan

Jrk nr	IKÕ ala Pos nr (plaanil)	Kinnistu registriosa number	Katastriüksuse tunnus, nimi ja sihtotstarve	IKÕ ala pindala m2
1	Pos 1	8505050	13147 Peeterristi-Kudruküla tee T1 Katastritunnus 85101:003:0252 Transpordimaa	45m2



TINGMÄRGID:

- 1W2 — Projektteeritud 10kV maakaabelliin (1 kaabel trassis)
- 1W1 — Projektteeritud 0,4kV maakaabelliin (1 kaabel trassis)
-  Projektteeritud alajaam
- Asendatav KP õhuliini mast
- Projektteeritud tugi
-  IKÕ seadmise ala 45 m2
- Kinnistu piirid
- Projektteeritava maakaabli pikkus 22m
-  Demonteeritav õhuliin
- S — S — Ol.olev sidetrass

Projekti nimetus/asukoht Narva-Jõesuu linnas, Künnapuu, Peeterristi küla, kinnistu elektrivõrguga liitumise projekteerimine			Töö nr. 3584
Koostaja Keskkonnaprojekt OÜ Ilja Galkin	Mõõtkava 1:500	Leht/formaat A4	Kuupäev 30.09.25